









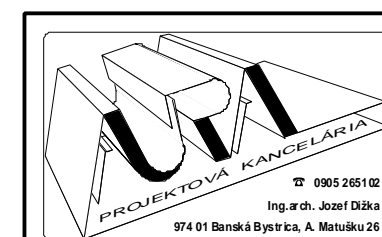




ÚZEMNÝ PLÁN OBCE KALINOVO

ZMENA A DOPLNOK č. 2

-  PLOCHA RIEŠENÉHO ÚZEMIA
-  HRANICA POVODIA OBČASNÝCH TOKOV
-  OBČASNÝ VODNÝ TOK
-  ZÁPLAVOVÁ ČIARA
-  ZÁCHYTNÝ RIGOL
-  ODVODŇOVACÍ RIGOL
-  PRIEPUST
-  POLDER POD DRLIAKOM
-  ZASAKOVACIE PÁSY
-  TRVALÝ TRÁVNÝ PORAST (SKLON SVAHU NAD 7 STUPŇOV)



Obstarávateľ dokumentácie
Obec Kalinovo

KOMPLEXNÝ URBANISTICKÝ NÁVRH

Autor dokumentácie Ing. arch. Jozef Dižka
Zodpovedný odborný projektant Ing. arch. Jozef Dižka

Dátum:
September 2010

Mierka:
1:5000

Číslo
výkresu:

3