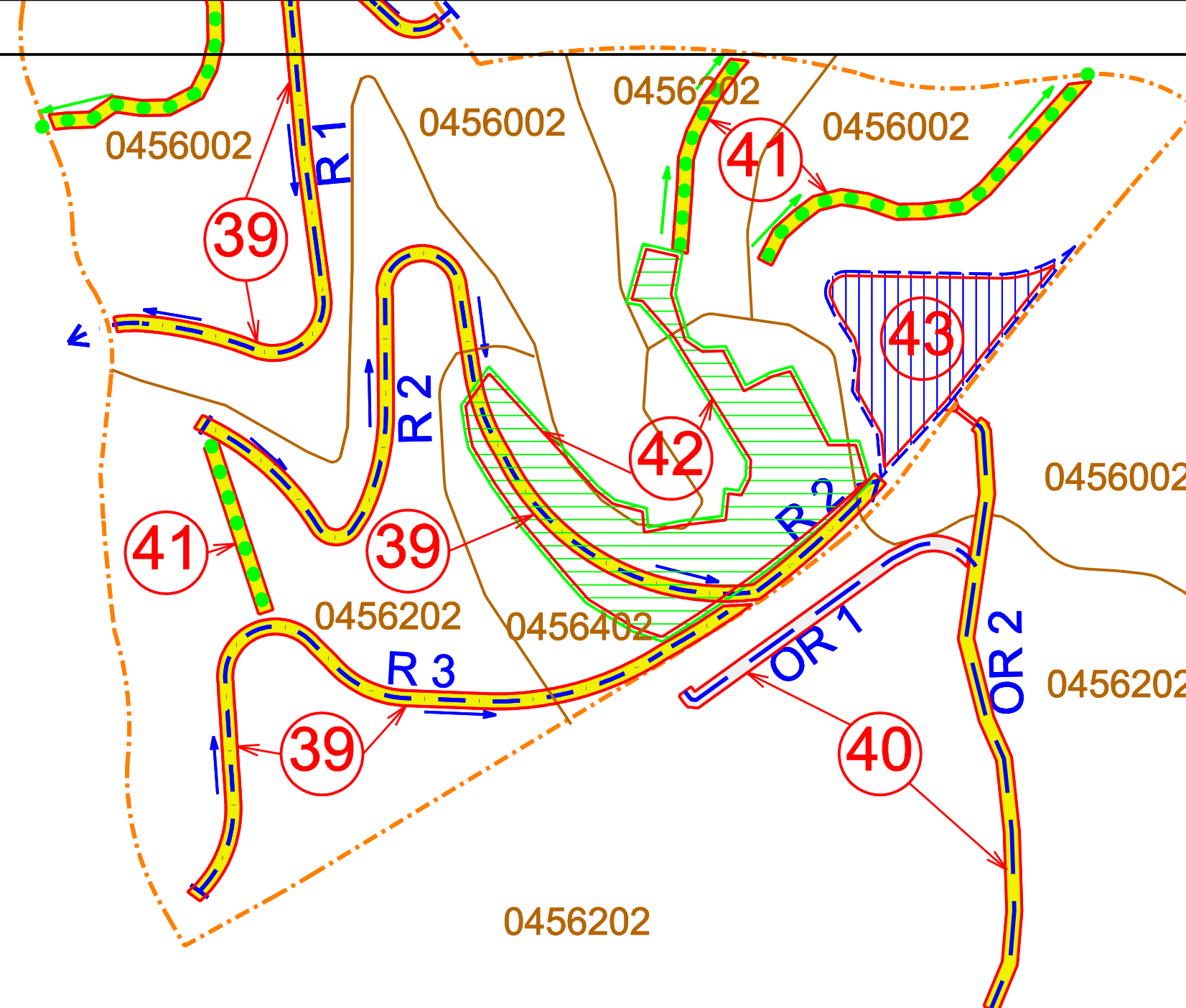














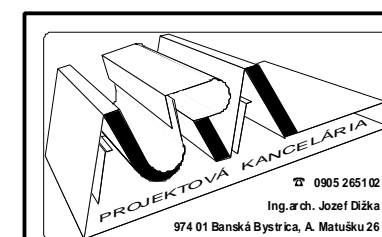


ÚZEMNÝ PLÁN OBCE KALINOVO

ZMENA A DOPLNOK č. 2



-  HRANICA POVODIA OBČASNÝCH TOKOV
-  HRANICA BPEJ
-  KÓD BPEJ
-  HRANICA LOKALITY ZÁBERU PP
-  PORADOVÉ ČÍSLO LOKALITY ZÁBERU PP
-  ORNÁ PÓDA
-  ZÁCHYTNÝ RIGOL
-  ODVODŇOVACÍ RIGOL
-  POLDER POD DRLIAKOM
-  ZASAKOVACIE PÁSY
-  TRVALÝ TRÁVNÝ PORAST (SKLON SVAHU NAD 7 ŠTUPŇOV)
-  PRIEPUST POD CESTOU A ŽELEZNIČNOU TRATOU



Obstarávateľ dokumentácie
Obec Kalinovo

BUDÚCE MOŽNÉ POUŽITIE
POLNOHOSPODÁRSKEJ PÓDY
NA STAVEBNÉ ÚČELY

Autor dokumentácie Ing. arch. Jozef Dižka
Zodpovedný odborný projektant Ing. arch. Jozef Dižka

Dátum: September 2010
Mierka: 1:5000

Číslo
výkresu:
7