






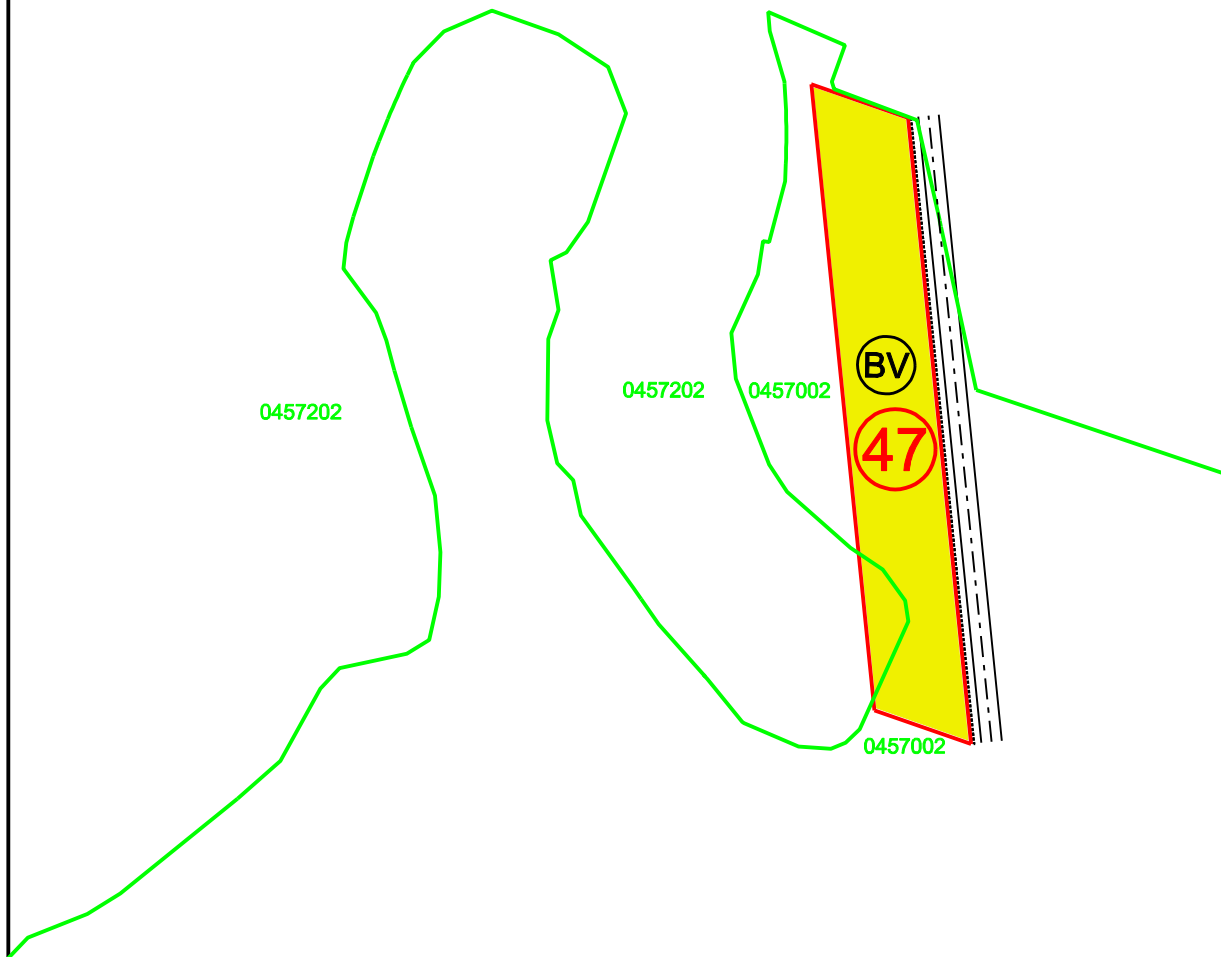




ÚZEMNÝ PLÁN OBCE KALINOVO

ZMENA A DOPLNOK č. 5

-  HRANICA BPEJ
-  0457002 KÓD BPEJ
-  HRANICA LOKALITY ZÁBERU PP
-  47 PORADOVÉ ČÍSLO LOKALITY ZÁBERU PP
-  ORNÁ PÔDA
-  BV BÝVANIE VIDIECKE



Obstarávateľ dokumentácie
Obec Kallново

VÝKRES LOKALÍT NAVRHOVANÝCH STAVEBNÝCH
A INÝCH ZÁMEROV NA POĽNOHOSPODÁRSKEJ PODE

Autor dokumentácie Ing.arch. Jozef Džžka
Zodpovedný odborný projektant Ing.arch. Jozef Džžka

Dátum:
April 2021

Mierka:
1:5000

Číslo
výkresu:

7